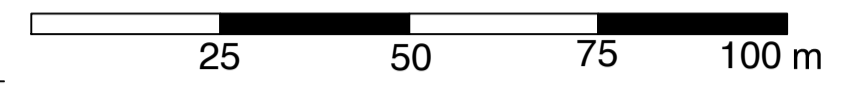

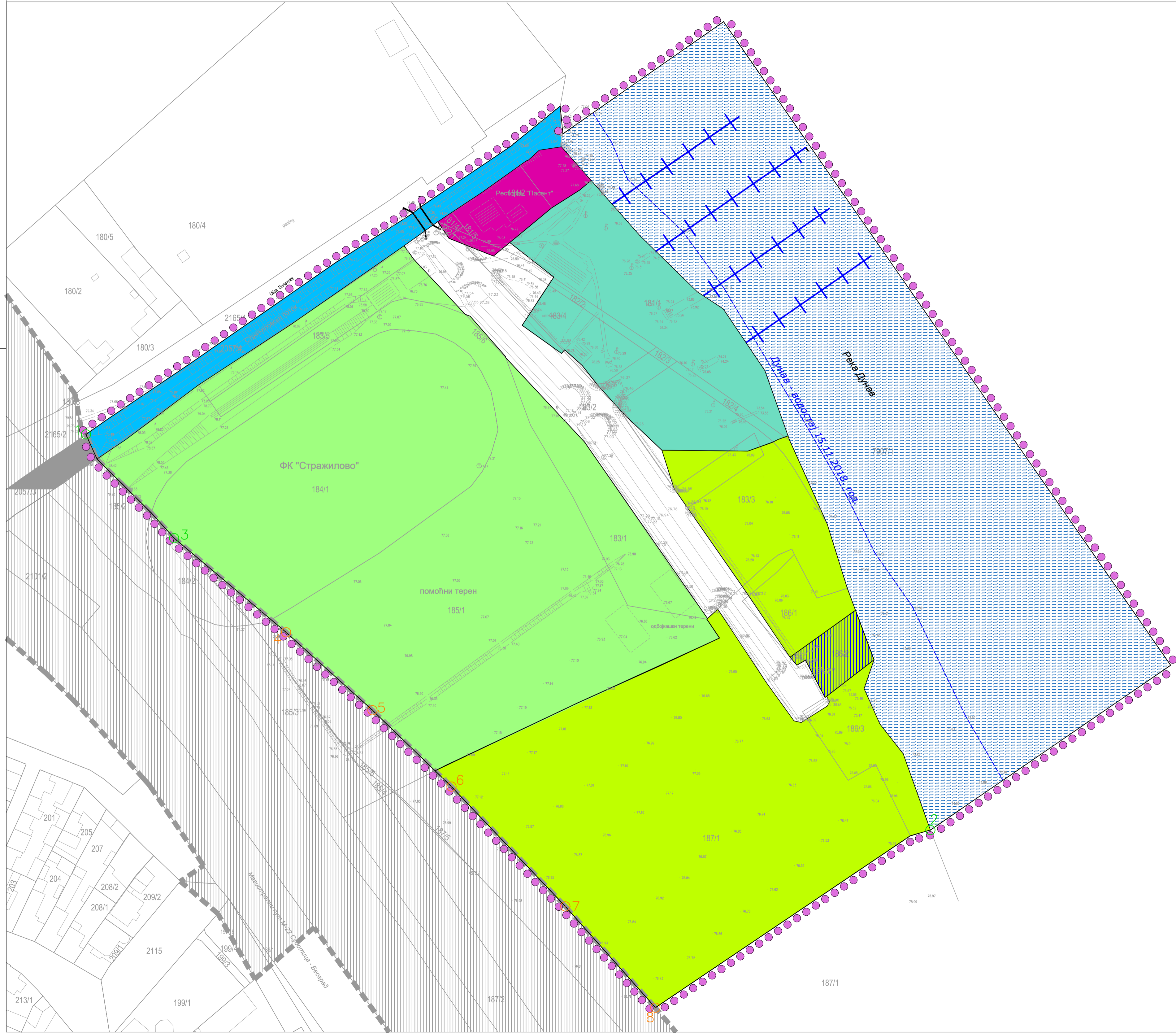


ПЛАН ДЕТАЉНЕ РЕГУЛАЦИЈЕ ДЕЛА ПРИОБАЉА СА МЕЂУНАРОДНИМ ПУТНИЧКИМ ПРИСТАНИШТЕМ У СРЕМСКИМ КАРЛОВЦИМА









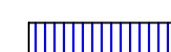





P=1:1000



- НАЦРТ -



ГРАНИЦЕ ПЛАНА СА ПОСТОЈЕЋОМ НАМЕНОМ ПОВРШИНА

-  РЕКА ДУНАВ СА ГРАНИЦОМ ВОДОСТАЈА (15.11.2018)
-  ОРЈЕНТАЦИОНИ ПОЛОЖАЈ ПОНТОНА ЗА ПРИВЕЗ ЧАМАЦА
-  СТРАЖИЛОВАЧКИ (ЕШИКОВАЧКИ) ПОТОК
-  ПРОСТОР У ФУНКЦИЈИ УГОСТИТЕЉСКОГ ОБЈЕКТА
-  СПОРТСКЕ ПОВРШИНЕ И ОБЈЕКТИ
-  ПРИСТУПНА САОБРАЋАЈНИЦА СА ПРОСТОРОМ ЗА ПАРКИРАЊЕ ВОЗИЛА
-  МОСТ
-  ПРОСТОР У ФУНКЦИЈИ АКТИВНОСТИ ДРУШТВА РИБОЛОВАЦА
-  НЕИЗГРАЂЕНЕ ПОВРШИНЕ
-  УТВРЂЕНО ЛУЧКО ПОДРУЧЈЕ
-  ГРАНИЦА ОБУХВАТА ПЛАНА УТВРЂЕНА ОДЛУКОМ О ИЗРАДИ ПЛАНА
-  ТАЧКЕ ОПИСА ГРАНИЦЕ ОБУХВАТА
-  ПРЕЛОМНА ТАЧКА

 САОБРАЋАЈНИ КОРИДОР - ПОДРУЧЈЕ НА КОМ СЕ СПРОВОДИ ПЛАН ДЕТАЉНЕ РЕГУЛАЦИЈЕ РЕКОНСТРУКЦИЈЕ, МОДЕРНИЗАЦИЈЕ И ИЗГРАДЊЕ ДВОКОЛОСЕЧНЕ ПРУГЕ БЕОГРАД - НОВИ САД - СУБОТИЦА - ГРАНИЦА МАЂАРСКЕ, ДЕОНИЦА СТАРА ПАЗОВА - НОВИ САД, НА ПОДРУЧЈУ ОПШТИНЕ СРЕМСКИ КАРЛОВЦИ ("СЛУЖБЕНИ ЛИСТ ОПШТИНЕ СРЕМСКИ КАРЛОВЦИ", БРОЈ 17/14)

НОСИЛАЦ ИЗРАДЕ ПЛАНА	 ОПШТИНА: СРЕМСКИ КАРЛОВЦИ ОБЛАШЋЕНО ЛИЦЕ:	Печат и потпис:
ОБРАЂИВАЧ	 ЈП "ЗАВОД ЗА УРБАНИЗАМ ВОЈВОДИНЕ" ВД ДИРЕКТОРА: ПРЕДРАГ КНЕЖЕВИЋ, дипл.правник ПОМОЋНИК ДИРЕКТОРА: мр ВЛАДИМИР ПИХЛЕР, дипл.инж.арх.	Печат и потпис:
НАЗИВ ПЛАНА	ПЛАН ДЕТАЉНЕ РЕГУЛАЦИЈЕ ДЕЛА ПРИОБАЉА СА МЕЂУНАРОДНИМ ПУТНИЧКИМ ПРИСТАНИШТЕМ У СРЕМСКИМ КАРЛОВЦИМА	
НАЗИВ КАРТЕ	ГРАНИЦЕ ПЛАНА СА ПОСТОЈЕЋОМ НАМЕНОМ ПОВРШИНА	
ОДГОВОРНИ УРБАНИСТА	ЗОРИЦА БОШЊАЧИЋ, мастер инж. арх.	Печат и потпис:
САРАДНИЦИ	ЗОРАН КОРДИЋ, дипл.инж.саоб. РАДОВАН РИСТИЋ, ел.техн.	
Е- 2654	Размера: 1 : 1000	Датум: април 2024.
		Број листа: 1.