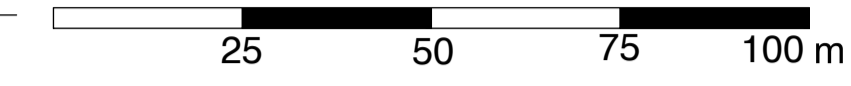

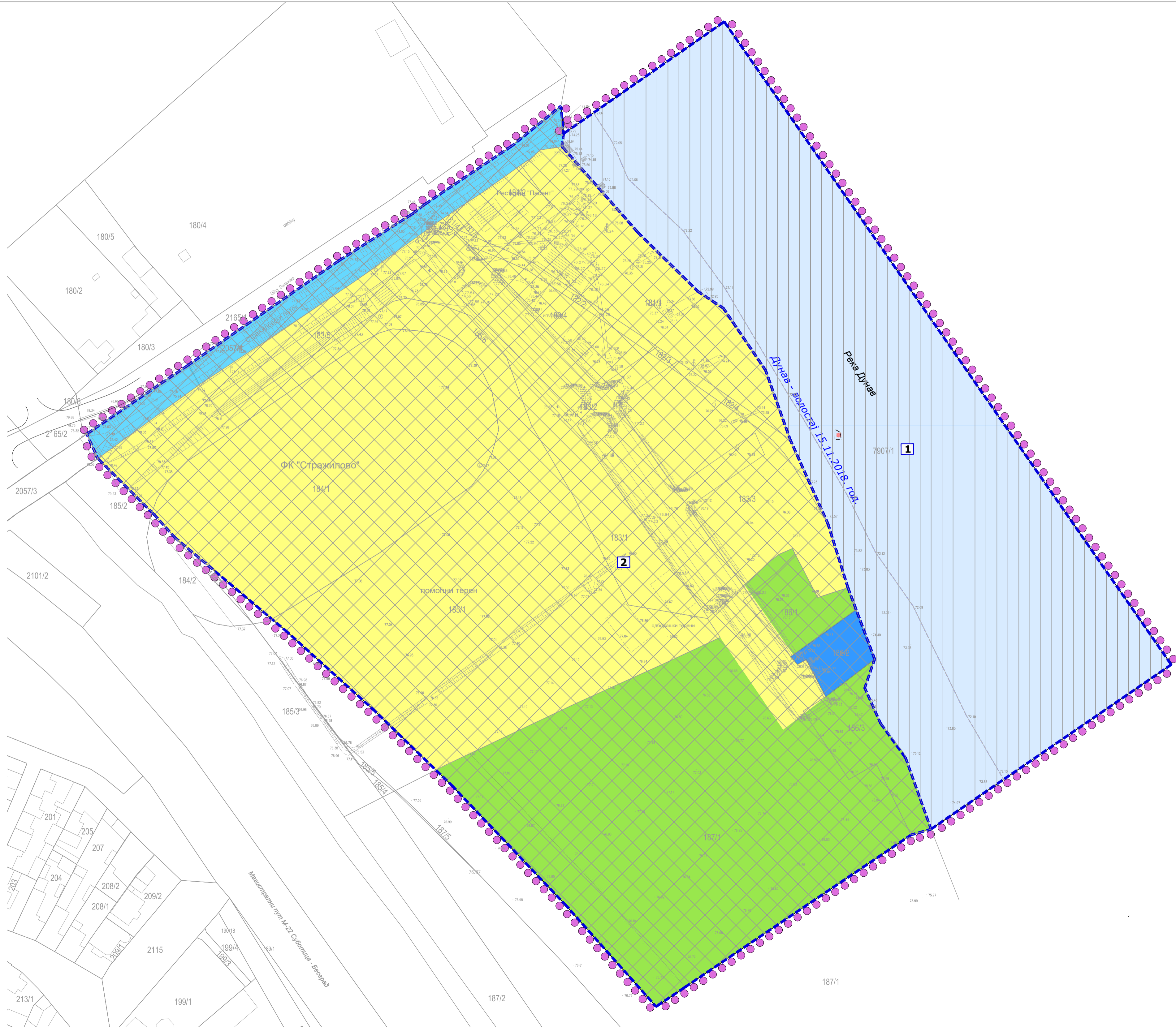


ПЛАН ДЕТАЉНЕ РЕГУЛАЦИЈЕ ДЕЛА ПРИОБАЉА СА МЕЂУНАРОДНИМ ПУТНИЧКИМ ПРИСТАНИШТЕМ У СРЕМСКИМ КАРЛОВЦИМА



P=1:1000

- НАЦРТ -



ПОДЕЛА ПРОСТОРА НА КАРАКТЕРИСТИЧНЕ ЦЕЛИНЕ И ЗОНЕ

КАРАКТЕРИСТИЧНЕ ЦЕЛИНЕ

- 1 АКВАТОРИЈА
- 2 КОПНЕНИ ДЕО

КАРАКТЕРИСТИЧНЕ ЗОНЕ

- #### ВОДНО ЗЕМЉИШТЕ
- ЗОНА МЕЂУНАРОДНОГ ВОДНОГ ПУТА Е-80 - РЕКА ДУНАВ
 - ЗОНА СТАЖИЛОВАЧКОГ (ЕШИКОВАЧКОГ) ПОТОКА
 - ЗОНА ШУМЕ У ИНУНДАЦИОНОМ ПОДРУЧЈУ

- #### ГРАЂЕВИНСКО ЗЕМЉИШТЕ
- ЗОНА МЕЂУНАРОДНОГ ПУТНИЧКОГ ПРИСТАНИШТА
 - ЗОНА ТУРИСТИЧКОГ КОМПЛЕКСА

ГРАНИЦА ОБУХВАТА ПЛАНА УТВРЂЕНА ОДЛУКОМ О ИЗРАДИ ПЛАНА

НОСИЛАЦ ИЗРАДЕ ПЛАНА		СРЕМСКИ КАРЛОВЦИ ОВЛАШЋЕНО ЛИЦЕ:	Печат и потпис:
ОБРАЂИВАЧ		ЈП "ЗАВОД ЗА УРБАНИЗАМ ВОЈВОДИНЕ" ВД ДИРЕКТОРА: ПРЕДРАГ КНЕЖЕВИЋ, дипл.правник ПОМОЋНИК ДИРЕКТОРА: мр ВЛАДИМИР ПИХЛЕР, дипл.инж.арх.	Печат и потпис:
НАЗИВ ПЛАНА	ПЛАН ДЕТАЉНЕ РЕГУЛАЦИЈЕ ДЕЛА ПРИОБАЉА СА МЕЂУНАРОДНИМ ПУТНИЧКИМ ПРИСТАНИШТЕМ У СРЕМСКИМ КАРЛОВЦИМА		
НАЗИВ КАРТЕ	ПОДЕЛА ПРОСТОРА НА КАРАКТЕРИСТИЧНЕ ЦЕЛИНЕ И ЗОНЕ		
ОДГОВОРНИ УРБАНИСТА	ЗОРИЦА БОШЉАЧИЋ, мастер инж. арх.		Печат и потпис:
САРАДНИЦИ	РАДОВАН РИСТИЋ, ел.техн.		
Е- 2654	Размера: 1 : 1000	Датум: април 2024.	Број листа: 2.