



ПЛАН ДЕТАЉНЕ РЕГУЛАЦИЈЕ ДЕЛА ПРИОБАЉА СА МЕЂУНАРОДНИМ ПУТНИЧКИМ ПРИСТАНИШТЕМ У СРЕМСКИМ КАРЛОВЦИМА



- НАЦРТ -

САОБРАЋАЈНА ИНФРАСТРУКТУРА И НИВЕЛАЦИОНИ ПЛАН

САОБРАЋАЈНА ИНФРАСТРУКТУРА

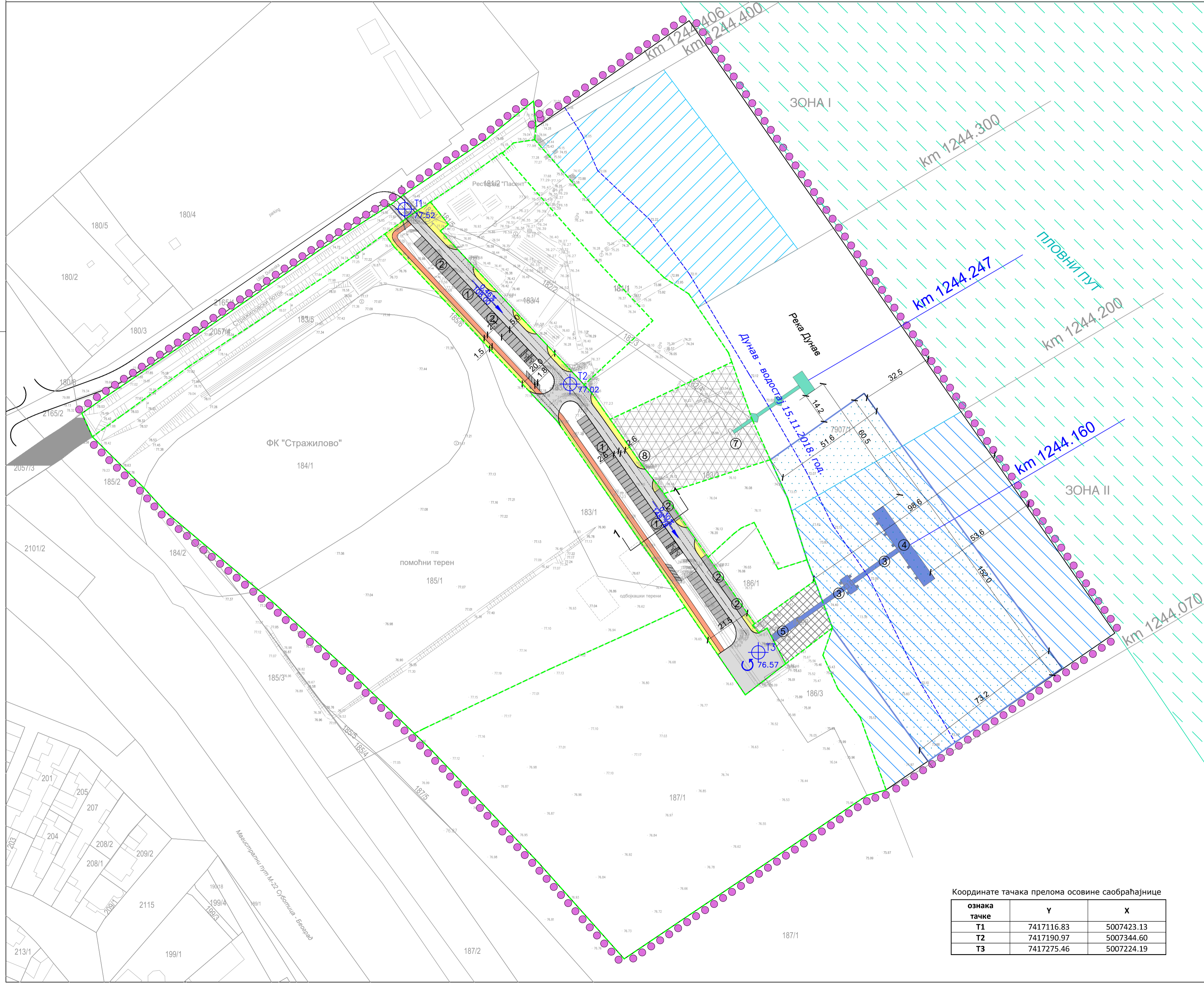
- МЕЂУНАРОДНО ПУТНИЧКО ПРИСТАНИШТЕ (УТВРЂЕНО ЛУЧКО ПОДРУЧЈЕ)
- ПРИСТАНИШНИ ПЛАТО СА ПОНТОНОМ
- ① Паркинг за путничка возила
- ② Паркинг за аутобусе
- ③ Приступни мост - силазна рампа
- ④ Понтон пристана
- ⑤ Приступна саобраћајница и манипулативне површине пристанишног платоа
- АНГАЖОВАНА АКВАТОРИЈА НЕОПХОДНА ЗА ПРИЈЕМ ПЛОВИЛА
- ЗОНА ПЛУТАЈУЋЕГ ОБЈЕКТА ЗА УКРЦАВАЊЕ И ИСКРЦАВАЊЕ ПУТНИКА (ЗОНА II)
- НАВОЗ ЗА ИЗВЛАЧЕЊЕ И СПУШТАЊЕ ПЛОВИЛА СА МАНИПУЛАТИВНИМ ПОВРШИНАМА
- ПРИВЕЗ ЗА ПЛОВИЛА
- ⑦ Навоз - рампа за извлачење пловила
- ⑧ Витло
- ЗОНА ПРИВЕЗИШТА ЗА ЧАМЦЕ (ЗОНА I)
- ПРИСТУПНА САОБРАЋАЈНИЦА СА КОЛСКИМ ПРИКЉУЧЦИМА
- ПЕШАЧКА СТАЗА / ПЕШАЧКИ ПРИЛАЗИ
- БИЦИКЛИСТИЧКА СТАЗА
- ПАРКИНГ ПОВРШИНЕ
- РЕГУЛАЦИОНА ЛИНИЈА

НИВЕЛАЦИОНИ ПЛАН

- КОТА НИВЕЛЕТЕ ОСОВИНЕ САОБРАЋАЈНИЦЕ
- НАГИБ НИВЕЛЕТЕ
- ГРАНИЦА ОБУХВАТА ПЛАНА УТВРЂЕНА ОДЛУКОМ О ИЗРАДИ ПЛАНА
- ПЛОВНИ ПУТ

Координате тачака прелома осовине саобраћајнице

ознака тачке	Y	X
T1	7417116.83	5007423.13
T2	7417190.97	5007344.60
T3	7417275.46	5007224.19



НОСИЛАЦ ИЗРАДЕ ПЛАНА		СРЕМСКИ КАРЛОВЦИ	Печат и потпис:
ОБРАЂИВАЧ		ЈП "ЗАВОД ЗА УРБАНИЗАМ ВОЈВОДИНЕ" ВД ДИРЕКТОРА: ПРЕДРАГ КНЕЖЕВИЋ, дипл.правник ПОМОЋНИК ДИРЕКТОРА: мр ВЛАДИМИР ПИХЛЕР, дипл.инж.арх.	Печат и потпис:
НАЗИВ ПЛАНА	ПЛАН ДЕТАЉНЕ РЕГУЛАЦИЈЕ ДЕЛА ПРИОБАЉА СА МЕЂУНАРОДНИМ ПУТНИЧКИМ ПРИСТАНИШТЕМ У СРЕМСКИМ КАРЛОВЦИМА		
НАЗИВ КАРТЕ	САОБРАЋАЈНА ИНФРАСТРУКТУРА И НИВЕЛАЦИОНИ ПЛАН		
ОДГОВОРНИ УРБАНИСТА	ЗОРИЦА БОШЉАЧИЋ, мастер инж. арх.		Печат и потпис:
САРАДНИЦИ	ДАЛИБОР ЈУРИЦА, дипл.инж.геод. РАДОВАН РИСТИЋ, ел.техн.	ЗОРАН КОРДИЋ, дипл.инж.саоб. БАНЕ СВИТЛИЦА, дипл.инж.геод.	
Е-2654	Размера: 1 : 1000	Датум: април 2024.	Број листа: 5.