

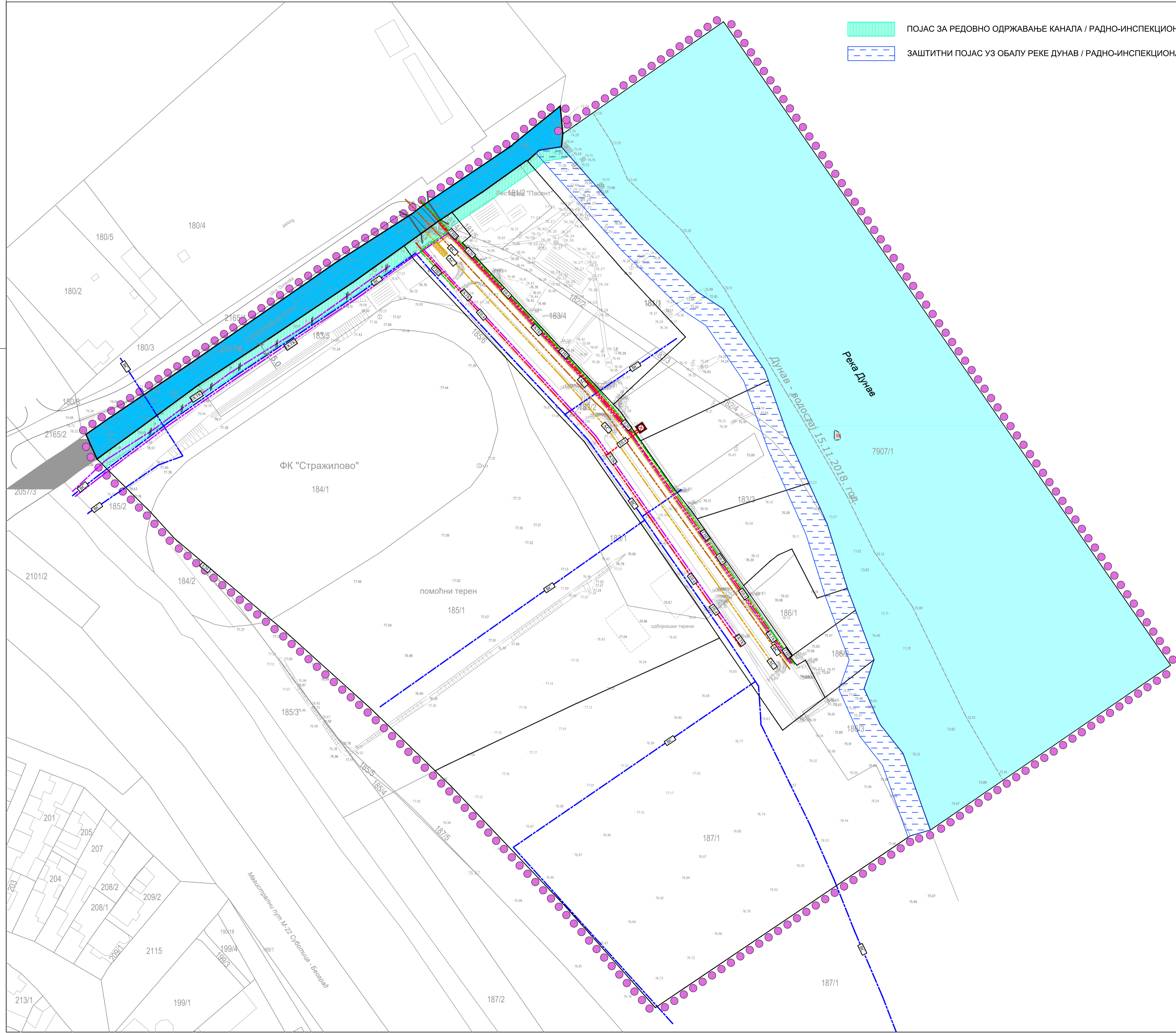


ПЛАН ДЕТАЉНЕ РЕГУЛАЦИЈЕ ДЕЛА ПРИОБАЉА СА МЕЂУНАРОДНИМ ПУТНИЧКИМ ПРИСТАНИШТЕМ У СРЕМСКИМ КАРЛОВЦИМА



- НАЦРТ -

- ПОЈАС ЗА РЕДОВНО ОДРЖАВАЊЕ КАНАЛА / РАДНО-ИНСПЕКЦИОНА СТАЗА
- ЗАШТИТНИ ПОЈАС УЗ ОБАЛУ РЕКЕ ДУНАВ / РАДНО-ИНСПЕКЦИОНА СТАЗА



ПЛАН МРЕЖЕ И ОБЈЕКТА ИНФРАСТРУКТУРЕ СА СИНХРОН ПЛАНОМ

- ВОДНА И КОМУНАЛНА ИНФРАСТРУКТУРА**
- РЕКА ДУНАВ
 - КОРИДОР СТАЖИЛОВАЧКОГ (ЕШИКОВАЧКОГ) ПОТОКА
 - SEC - СЕКУНДАРНИ ВОДОВОД - ПЛАНИРАНИ
 - KSC - СЕКУНДАРНИ КОЛЕКТОР - ПЛАНИРАНИ
 - ASC - СЕКУНДАРНИ ОДВОД АТМОСФЕРСКИХ ВОДА - ПЛАНИРАНИ
 - ОБЈЕКАТ ЗА ТРЕТМАН АТМОСФЕРСКИХ ВОДА
- ЕЛЕКТРОЕНЕРГЕТСКА ИНФРАСТРУКТУРА**
- ТРАНСФОРМАТОРСКА СТАНИЦА 20/0,4 kV - ПЛАНИРАНА
 - ЕЛЕКТРОЕНЕРГЕТСКИ 20 kV ВОД ПОДЗЕМНИ - ПОСТОЈЕЋИ
 - ЕЛЕКТРОЕНЕРГЕТСКИ 20 kV ВОД ПОДЗЕМНИ - ПЛАНИРАНИ
 - ЕЛЕКТРОЕНЕРГЕТСКИ 0,4 kV ВОД ПОДЗЕМНИ - ПЛАНИРАНИ
- ТЕРМОЕНЕРГЕТСКА ИНФРАСТРУКТУРА**
- ДИСТРИБУТИВНИ ГАСОВОД НИСКОГ ПРИТИСКА - ПЛАНИРАНИ
- ЕЛЕКТРОНСКА КОМУНИКАЦИОНА ИНФРАСТРУКТУРА**
- ТЕЛЕКОМУНИКАЦИОНИ ВОД ПОДЗЕМНИ - ПОСТОЈЕЋИ
 - ТЕЛЕКОМУНИКАЦИОНИ ВОД НАДЗЕМНИ - ПОСТОЈЕЋИ КОЈИ СЕ УКЛАЊА
 - ТЕЛЕКОМУНИКАЦИОНИ ВОД ПОДЗЕМНИ - ПЛАНИРАНИ
- РЕГУЛАЦИОНА ЛИНИЈА
- ГРАНИЦА ОБУХВАТА ПЛАНА УТВРЂЕНА ОДЛУКОМ О ИЗРАДИ ПЛАНА

НОСИЛАЦ ИЗРАДЕ ПЛАНА		СРЕМСКИ КАРЛОВЦИ ОБЛАШЋЕНО ЛИЦЕ:	Печат и потпис:
ОБРАЂИВАЧ		ЈП "ЗАВОД ЗА УРБАНИЗАМ ВОЈВОДИНЕ" ВД ДИРЕКТОРА: ПРЕДРАГ КНЕЖЕВИЋ, дипл.правник ПОМОЋНИК ДИРЕКТОРА: мр ВЛАДИМИР ПИХЛЕР, дипл.инж.арх.	Печат и потпис:
НАЗИВ ПЛАНА	ПЛАН ДЕТАЉНЕ РЕГУЛАЦИЈЕ ДЕЛА ПРИОБАЉА СА МЕЂУНАРОДНИМ ПУТНИЧКИМ ПРИСТАНИШТЕМ У СРЕМСКИМ КАРЛОВЦИМА		
НАЗИВ КАРТЕ	ПЛАН МРЕЖЕ И ОБЈЕКТА ИНФРАСТРУКТУРЕ СА СИНХРОН ПЛАНОМ		
ОДГОВОРНИ УРБАНИСТА	ЗОРИЦА БОШЊАЧИЋ, мастер инж. арх.		Печат и потпис:
САРАДНИЦИ	ЗОРИЦА САНАДЕР, дипл.инж.елек. МИЛАН ЖИЖИЋ, дипл.инж.маш. МАРИНКО ГИЗДАВИЋ, елек. инж. БРАНКО МИЛОВАНОВИЋ, дипл.инж.мелио. РАДОВАН РИСТИЋ, ел.техн.		
Е- 2654	Размера: 1 : 1000	Датум: април 2024.	Број листа: 7.